




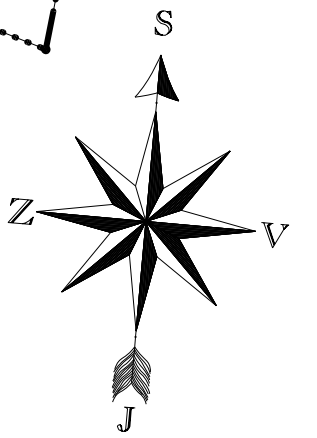
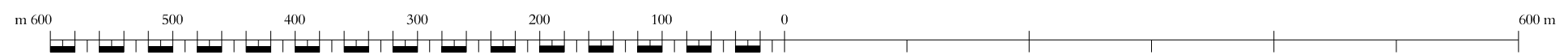
 PLOCHA ŘEŠENÁ ZMĚNOU č. 1 ÚP D.L.  
 OZNAČENÍ TĚTO PLOCHY DLE OBSAHU ZMĚNY č. 1 ÚP DOLNÍ L.


 ZASTAVĚNÉ ÚZEMÍ K 06. 04. 2022  
 I. ETAPA ZÁSTAVBY  
 II. ETAPA ZÁSTAVBY  
 III. ETAPA ZÁSTAVBY



1 : 5 000

1 cm na mapě odpovídá 50 m v terénu



ZPRACOVATEL: ing. arch. Ivo Motl		
ÚZEMNÍ PLÁN DOLNÍ LAŽANY - Změna č. 1		
Etapizace	číslo souboru	číslo výkresu
KRAJ: Vysočina	OBEC: Dolní Lažany	05 / 2022
Podkladová data © Český úřad zeměměřičský a katastrální		4