

- PLOCHY STABILIZOVANÉ ZMĚN
- HRANICE KATASTRU
 - HRANICE ZASTAVĚNÉHO ÚZEMÍ K 06. 04. 2022
 - HRANICE ZASTAVITELNÉ PLOCHY
 - HRANICE PARCEL / VNITŘNÍ KRESBA (SLUČKY)

PLOCHY A KORIDORY POUZE S MOŽNOSTÍ VYVLASTNĚNÍ (dle §170 a §101 STZ)
 Veřejná infrastruktura (dle §2, odst. 1 písm. k1. a 2. STZ)

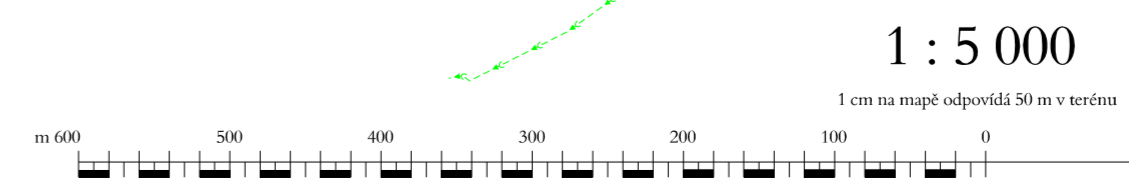

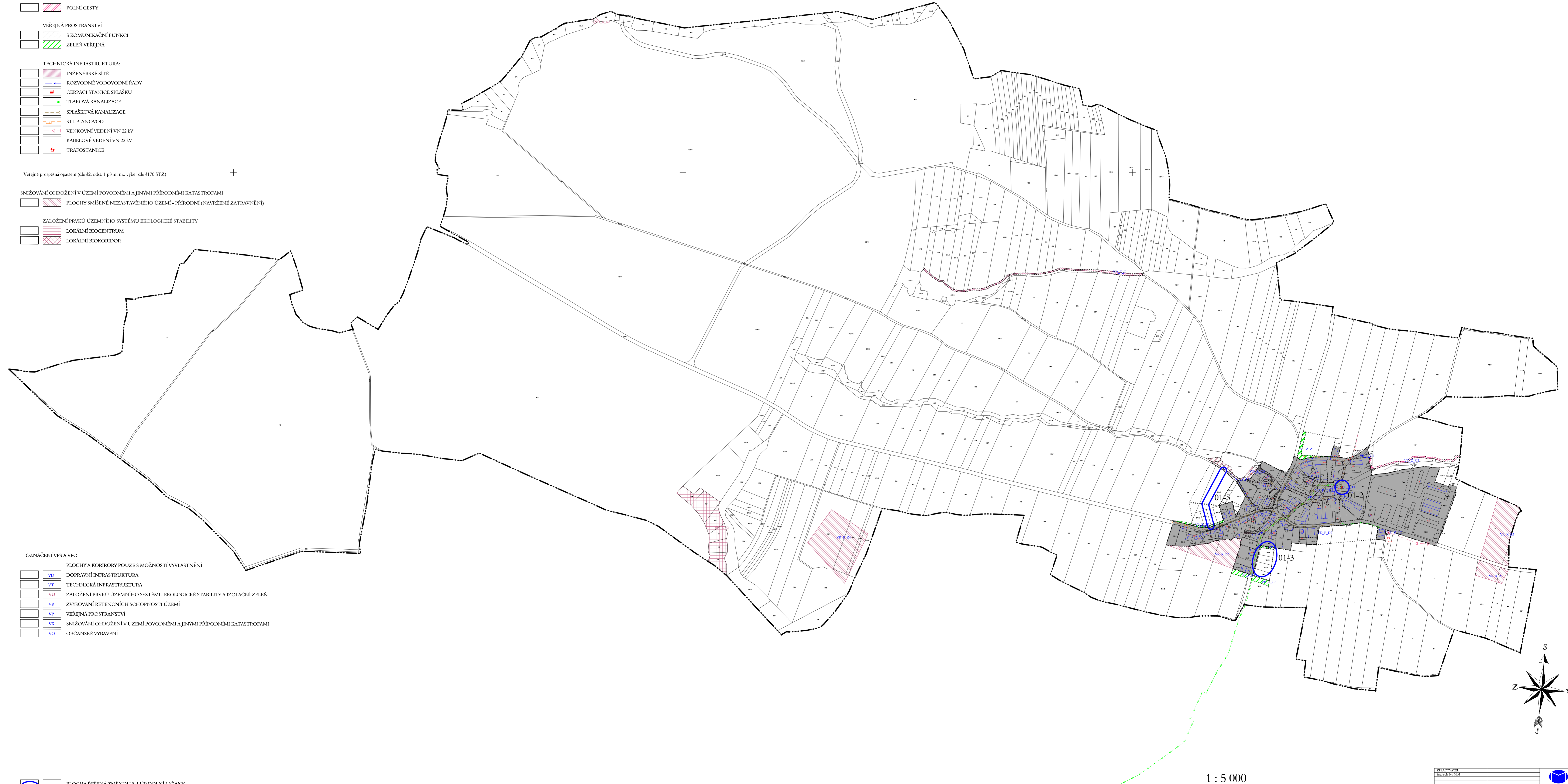
- DOPRAVNÍ INFRASTRUKTURA:
- POLNÍ CESTY
- VEŘEJNÁ PROSTRANSTVÍ
- S KOMUNIKAČNÍ FUNKCÍ
 - ZELEŇ VEŘEJNÁ
- TECHNICKÁ INFRASTRUKTURA:
- INŽENÝRSKÉ SÍTĚ
 - ROZVODNÉ VODOVODNÍ ŘÁDY
 - ČERPAČÍ STANICE SPLAŠKU
 - TLAKOVÁ KANALIZACE
 - SPLAŠKOVÁ KANALIZACE
 - STL PLYNOVOD
 - VENKOVNÍ VEDENÍ VN 22 kV
 - KABELOVÉ VEDENÍ VN 22 kV
 - TRAFOSTANICE

Veřejné proplácné opatření (dle §2, odst. 1 písm. m., vyběr dle §170 STZ)

- SNÍŽOVÁNÍ OHROŽENÍ V ÚZEMÍ POVODNĚMI A JINÝMI PŘÍRODNÍMI KATASTROFAMI
- PLOCHY SMÍŠENÉ NEZASTAVĚNÉHO ÚZEMÍ - PŘÍRODNÍ (NAVŘZENÉ ZATRAVNĚNÍ)
- ZALOŽENÍ PRVKŮ ÚZEMNÍHO SYSTÉMU EKOLOGICKÉ STABILITY
- LOKÁLNÍ BIOCENTRUM
 - LOKÁLNÍ BIORODOR

- OZNAČENÍ VPS A VPO
- PLOCHY A KORIDORY POUZE S MOŽNOSTÍ VYVLASTNĚNÍ
 - VD DOPRAVNÍ INFRASTRUKTURA
 - VT TECHNICKÁ INFRASTRUKTURA
 - VU ZALOŽENÍ PRVKŮ ÚZEMNÍHO SYSTÉMU EKOLOGICKÉ STABILITY A IZOLAČNÍ ZELEŇ
 - VR ZNÍŠOVÁNÍ RETENČNÍCH SCHOPNOSTÍ ÚZEMÍ
 - VP VEŘEJNÁ PROSTRANSTVÍ
 - VK SNÍŠOVÁNÍ OHROŽENÍ V ÚZEMÍ POVODNĚMI A JINÝMI PŘÍRODNÍMI KATASTROFAMI
 - VO OBČANSKÉ VYBAVENÍ

- PLOCHA ŘEŠENÁ ZMĚNOU č. 1 ÚP DOLNÍ LAŽANY
- OZNAČENÍ TĚTO PLOCHY DLE OBSAHU ZMĚNY č. 1 ÚP DOLNÍ LAŽANY



ZPRACOVATEL:		
Číslo a název stavby:	ÚZEMNÍ PLÁN DOLNÍ LAŽANY - část č. 1	3
Veřejně proplácné stavby:		
KMÚJ Vysočina:	OBČEC Dolní Lažany	16. 2022