

PLOCHY STABILIZOVANÉ	PLOCHY ZMĚN
HRANICE KATASTRU	
HRANICE ZASTAVĚNÉHO ÚZEMÍ K 06. 04. 2022	
HRANICE ZASTAVITELNÉ PLOCHY	
HRANICE PARCEL / VNITŘNÍ KRESBA (SLUČKY)	

BYDLNÉ:
 BV V RODINNÝCH DOMECH - VENKOVSKÉ

OBČANSKÉ VYBAVENÍ:
 OV VEŘEJNÁ INFRASTRUKTURA
 OS TĚLOVÝCHOVNÁ A SPORTOVNÍ ZÁŘÍZENÍ

DOPRAVNÍ INFRASTRUKTURA:
 DS1 SILNIČNÍ
 DS2 POLNÍ

TECHNICKÁ INFRASTRUKTURA:
 TI INŽENÝRSKÉ SÍTĚ
 ÚZEMNÍ REZERVA PRO ELEKTRICKÉ VEDENÍ VVN

VÝROBA A SKLADOVÁNÍ:
 VZ ZEMĚDĚLSKÁ VÝROBA
 VS PLOCHY SMÍŠENÉ VÝROBNÍ

VEŘEJNÁ PROSTRANSTVÍ:
 PV KOMUNIKAČNÍ FUNKCE

ZELENÍ:
 ZS SOUKROMÁ A VYHRAZENÁ
 ZV VEŘEJNÁ

PLOCHY VODNÍ A VODOHOSPODÁRSKÉ:
 W PLOCHY VODNÍ A VODOHOSPODÁRSKÉ

PLOCHY ZEMĚDĚLSKÉ:
 NZ ORNÁ PŮDA
 NZ TRVALÉ TRAVNÍ POROSTY

PLOCHY PŘÍRODNÍ:
 NP PLOCHY PŘÍRODNÍ

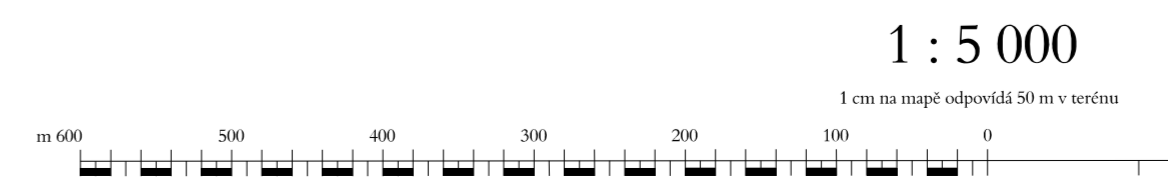

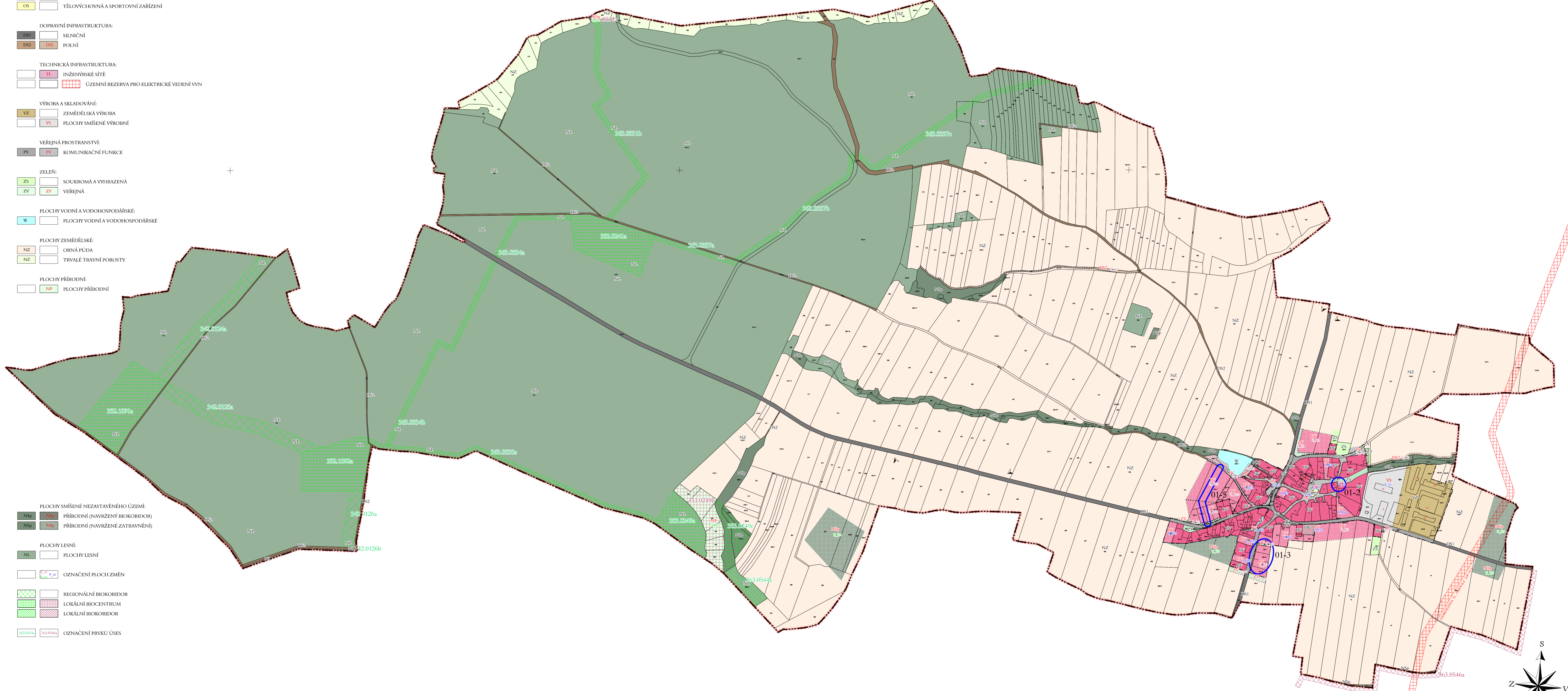
PLOCHY SMÍŠENÉ NEZASTAVĚNÉHO ÚZEMÍ:
 NSp PŘÍRODNÍ (NAVŘÍZENÝ BOKORIDOR)
 NSp PŘÍRODNÍ (NAVŘÍZENÉ ZATRAVNĚNÍ)

PLOCHY LESNÍ:
 NL PLOCHY LESNÍ

OZNAČENÍ PLOCH ZMĚN
 REGIONÁLNÍ BOKORIDOR
 LOKÁLNÍ BIOCENTRUM
 LOKÁLNÍ BOKORIDOR

OZNAČENÍ PRVKŮ ÚSES

PLOCHA ŘEŠENÁ ZMĚNOU z ÚP DOLNÍ LAŽANY
 OZNAČENÍ TĚTO PLOCHY DLE OBSAHU ZMĚNY z ÚP DOLNÍ LAŽANY



ZNAKOVÝ KLÍČ	
ÚZEMNÍ PLÁN DOLNÍ LAŽANY - část 1	2
Hlavní výřez	
OBČ: Dolní Lažany	
Publikováno dne: 09. 2022	