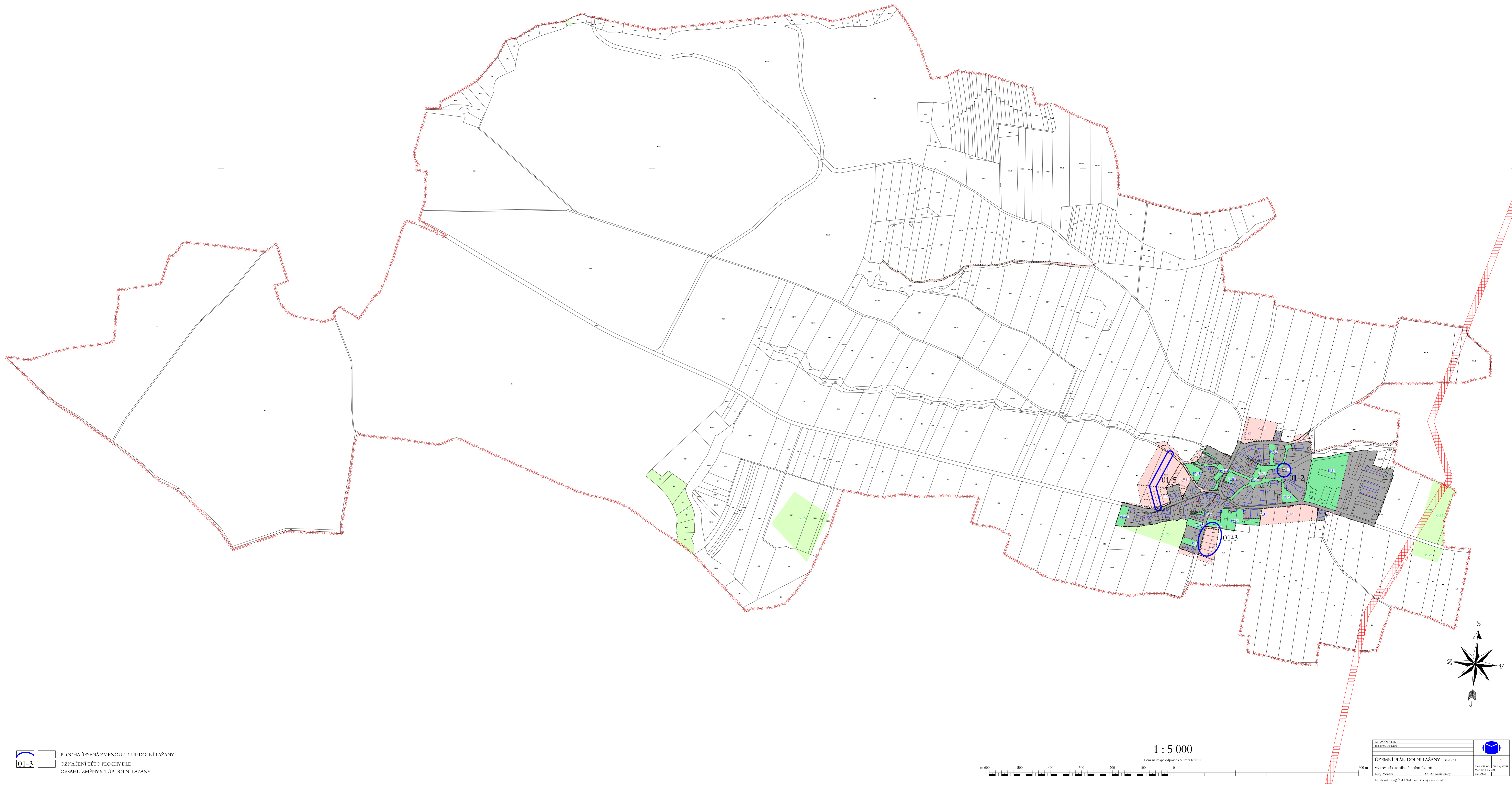

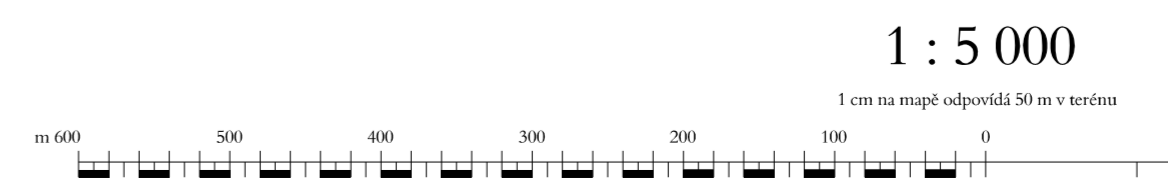


PLOCHY STABILIZOVANÉ	PLOCHY ZMĚN	
		HRANICE ŘEŠENÉHO ÚZEMÍ
		HRANICE ZASTAVĚNÉHO ÚZEMÍ K 06. 04. 2022
		ZASTAVĚNÉ ÚZEMÍ K 06. 04. 2022
		HRANICE ZASTAVITELNÉ PLOCHY
		HRANICE PARCEL / VNITŘNÍ KRESBA (SLUČKY)
		ZASTAVITELNÉ PLOCHY
		PLOCHY PŘESTAVBY
		PLOCHY ZMĚN V KRAJINĚ
		REZERVA



	PLOCHA ŘEŠENÁ ZMĚNOU č. 1 ÚP DOLNÍ LAŽANY
	OZNAČENÍ TĚTO PLOCHY DLE OBSAHU ZMĚNY č. 1 ÚP DOLNÍ LAŽANY



ZPRACOVATEL: M. J. J. J.	
ÚZEMNÍ PLÁN DOLNÍ LAŽANY • část č. 1	1
Výkres základního členění území	1
Měřítko 1 : 5 000	15. 03. 2022
Publikováno dle zákona č. 183/2003 Sb. o územní správě a rozvoji území obcí, měst a vesnic	